

Филиал Федерального государственного бюджетного учреждения "Федеральная кадастровая палата Федеральной службы государственной регистрации, кадастра и картографии" по Краснодарскому краю  
полное наименование органа регистрации прав

Выписка из Единого государственного реестра недвижимости об объекте недвижимости

Сведения о характеристиках объекта недвижимости

На основании запроса от 26.03.2021, поступившего на рассмотрение 26.03.2021, сообщаем, что согласно записям Единого государственного реестра недвижимости:

Раздел 1 Лист 1

Земельный участок			
вид объекта недвижимости			

Лист № 1 раздела 1	Всего листов раздела 1: 3	Всего разделов: 8	Всего листов выписки: 16
--------------------	---------------------------	-------------------	--------------------------

26 марта 2021г. № КУВИ-002/2021-27648906	
Кадастровый номер:	23:24:0502023:29
Номер кадастрового квартала:	23:24:0502023
Дата присвоения кадастрового номера:	01.08.2018

Ранее присвоенный государственный учетный номер:	данные отсутствуют
Адрес:	Краснодарский край, р-н. Павловский, ст-ца. Веселая, ул. Ленина, д. 40-Ж
Площадь:	15799 +/- 44
Кадастровая стоимость, руб.:	592304.51
Кадастровые номера расположенных в пределах земельного участка объектов недвижимости:	данные отсутствуют
Кадастровые номера объектов недвижимости, из которых образован объект недвижимости:	данные отсутствуют
Кадастровые номера образованных объектов недвижимости:	данные отсутствуют
Категория земель:	Земли населенных пунктов
Виды разрешенного использования:	спорт
Сведения о кадастровом инженере:	8772, 8
Сведения о лесах, водных объектах и об иных природных объектах, расположенных в пределах земельного участка:	данные отсутствуют
Сведения о том, что земельный участок полностью расположен в границах зоны с особыми условиями использования территории, территории объекта культурного наследия, публичного сервитута:	данные отсутствуют
Сведения о том, что земельный участок расположен в границах особой экономической зоны, территории опережающего социально-экономического развития, зоны территориального развития в Российской Федерации, игровой зоны:	данные отсутствуют

полное наименование должности	подпись	инициалы, фамилия
-------------------------------	---------	-------------------

М.П.

Земельный участок			
вид объекта недвижимости			
Лист № 2 раздела 1	Всего листов раздела 1: 3	Всего разделов: 8	Всего листов выписки: 16
26 марта 2021г. № КУВИ-002/2021-27648906			
Кадастровый номер:		23:24:0502023:29	
Сведения о том, что земельный участок расположен в границах особо охраняемой природной территории, охотничьих угодий, лесничеств:	данные отсутствуют		
Сведения о результатах проведения государственного земельного надзора:	данные отсутствуют		
Сведения о расположении земельного участка в границах территории, в отношении которой утвержден проект межевания территории:	данные отсутствуют		
Условный номер земельного участка:	данные отсутствуют		
Сведения о принятии акта и (или) заключении договора, предусматривающих предоставление в соответствии с земельным законодательством исполнительным органом государственным органом власти или органом местного самоуправления, находящегося в государственной или муниципальной собственности земельного участка для строительства наемного дома социального использования или наемного дома коммерческого использования:	данные отсутствуют		
Сведения о том, что земельный участок или земельные участки образованы на основании решения об изъятии земельного участка и (или) расположенного на нем объекта недвижимости для государственных или муниципальных нужд:	данные отсутствуют		
Сведения о том, что земельный участок образован из земель или земельного участка, государственная собственность на которые не разграничена:	данные отсутствуют		
Сведения о наличии земельного спора о местоположении границ земельных участков:	данные отсутствуют		
Статус записи об объекте недвижимости:	Сведения об объекте недвижимости имеют статус "актуальные"		

полное наименование должности	подпись	инициалы, фамилия

М.П.

Земельный участок			
вид объекта недвижимости			
Лист № 3 раздела 1	Всего листов раздела 1: 3	Всего разделов: 8	Всего листов выписки: 16
26 марта 2021г. № КУВИ-002/2021-27648906			
Кадастровый номер:		23:24:0502023:29	
Особые отметки:		Сведения об ограничениях права на объект недвижимости, обременениях данного объекта, не зарегистрированных в реестре прав, ограничений прав и обременений недвижимого имущества: вид ограничения (обременения): ограничения прав на земельный участок, предусмотренные статьями 56, 56.1 Земельного кодекса Российской Федерации; срок действия: с 27.07.2018; реквизиты документа-основания: карта (план) границ охранной зоны воздушной линии электропередачи ВЛ-10 кВ В-3 от ПС 35/10 кВ "Веселая" от 12.08.2014 № 12-29/14-8980. вид ограничения (обременения): ограничения прав на земельный участок, предусмотренные статьями 56, 56.1 Земельного кодекса Российской Федерации; срок действия: с 27.07.2018; реквизиты документа-основания: федеральный закон «О землеустройстве» от 18.06.2001 № 78-ФЗ выдан: Государственная дума РФ. вид ограничения (обременения): ограничения прав на земельный участок, предусмотренные статьями 56, 56.1 Земельного кодекса Российской Федерации; срок действия: с 05.11.2020; реквизиты документа-основания: постановление Правительства РФ "О порядке установления охранных зон объектов электросетевого хозяйства и особых условий использования земельных участков, расположенных в границах таких зон" от 24.02.2009 № 160 выдан: Правительство РФ.	
Получатель выписки:		Яковченко Юрий Вячеславович, действующий от имени заявителя - АДМИНИСТРАЦИЯ ВЕСЕЛОВСКОГО СЕЛЬСКОГО ПОСЕЛЕНИЯ ПАВЛОВСКОГО РАЙОНА на основании документа:	

полное наименование должности	подпись	инициалы, фамилия

М.П.

## Выписка из Единого государственного реестра недвижимости об объекте недвижимости

## Сведения о зарегистрированных правах

Земельный участок			
вид объекта недвижимости			
Лист № 1 раздела 2	Всего листов раздела 2: 2	Всего разделов: 8	Всего листов выписки: 16
26 марта 2021г. № КУВИ-002/2021-27648906			
Кадастровый номер:		23:24:0502023:29	

1	Правообладатель (правообладатели):	1.1	Администрация Веселовского сельского поселения Павловского район Краснодарского края, ИНН: 2346013960
2	Вид, номер, дата и время государственной регистрации права:	2.1	Постоянное (бессрочное) пользование 23:24:0502023:29-23/030/2018-1 10.09.2018 13:04:12
3	Сведения об осуществлении государственной регистрации сделки, права без необходимого в силу закона согласия третьего лица, органа:	3.1	данные отсутствуют
4	Ограничение прав и обременение объекта недвижимости:	не зарегистрировано	
5	Договоры участия в долевом строительстве:	не зарегистрировано	
6	Заявленные в судебном порядке права требования:	данные отсутствуют	
7	Сведения о возражении в отношении зарегистрированного права:	данные отсутствуют	
8	Сведения о наличии решения об изъятии объекта недвижимости для государственных и муниципальных нужд:	данные отсутствуют	
9	Сведения о невозможности государственной регистрации без личного участия правообладателя или его законного представителя:	данные отсутствуют	
10	Правопритязания и сведения о наличии поступивших, но не рассмотренных заявлений о проведении государственной регистрации права (перехода, прекращения права), ограничения права или обременения объекта недвижимости, сделки в отношении объекта недвижимости:	отсутствуют	

полное наименование должности	подпись	инициалы, фамилия
-------------------------------	---------	-------------------

М.П.

Земельный участок			
вид объекта недвижимости			
Лист № 2 раздела 2	Всего листов раздела 2: 2	Всего разделов: 8	Всего листов выписки: 16
26 марта 2021г. № КУВИ-002/2021-27648906			
Кадастровый номер:		23:24:0502023:29	
11	Сведения о невозможности государственной регистрации перехода, прекращения, ограничения права на земельный участок из земель сельскохозяйственного назначения:	данные отсутствуют	

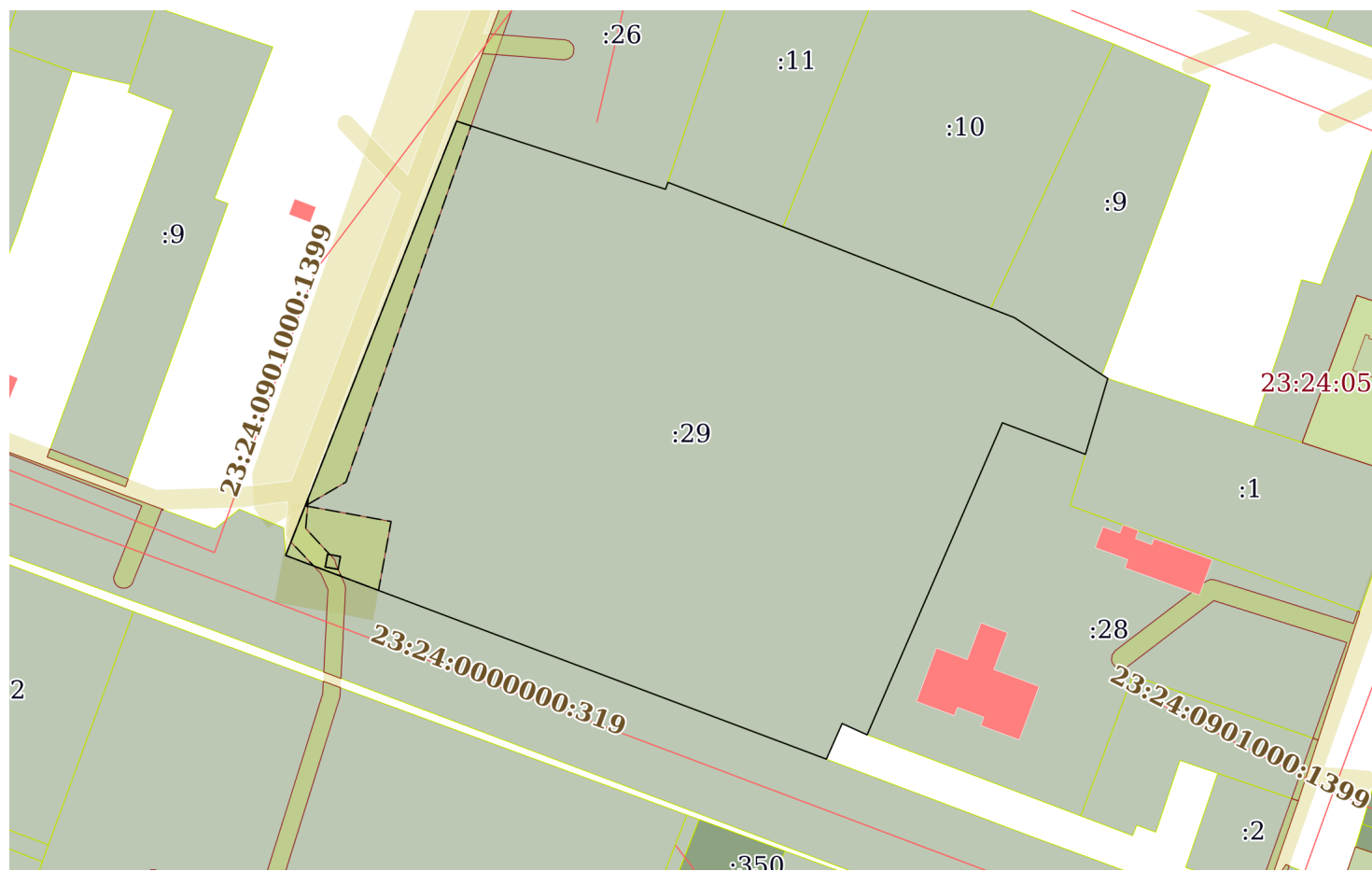
полное наименование должности	подпись	инициалы, фамилия
-------------------------------	---------	-------------------

М.П.

Выписка из Единого государственного реестра недвижимости об объекте недвижимости  
 Описание местоположения земельного участка

Земельный участок			
вид объекта недвижимости			
Лист № 1 раздела 3	Всего листов раздела 3: 1	Всего разделов: 8	Всего листов выписки: 16
26 марта 2021г. № КУВИ-002/2021-27648906			
Кадастровый номер:		23:24:0502023:29	

План (чертеж, схема) земельного участка



Масштаб 1:400      Условные обозначения:

полное наименование должности	подпись	инициалы, фамилия
-------------------------------	---------	-------------------

М.П.

## Выписка из Единого государственного реестра недвижимости об объекте недвижимости

## Описание местоположения земельного участка

Земельный участок			
вид объекта недвижимости			

Лист № 1 раздела 3.1	Всего листов раздела 3.1: 1	Всего разделов: 8	Всего листов выписки: 16
----------------------	-----------------------------	-------------------	--------------------------

26 марта 2021г. № КУВИ-002/2021-27648906

Кадастровый номер: 23:24:0502023:29

## Описание местоположения границ земельного участка

№ п/п	Номер точки		Дирекционн ый угол	Горизонтальное проложение, м	Описание закрепления на местности	Кадастровые номера смежных участков	Сведения об адресах правообладателей смежных земельных участков
	началь ная	конеч ная					
1	2	3	4	5	6	7	8
1	1.1.1	1.1.2	290°37.9`	132.76	-	23:24:0000000:267(1)	данные отсутствуют
2	1.1.2	1.1.3	21°30.0`	107.18	-	данные отсутствуют	данные отсутствуют
3	1.1.3	1.1.4	108°2.0`	50.49	-	23:24:0502023:26	данные отсутствуют
4	1.1.4	1.1.5	19°31.0`	1.68	-	23:24:0502023:26	данные отсутствуют
5	1.1.5	1.1.6	111°8.9`	28.38	-	23:24:0502023:11	Россия, Краснодарский край, Павловский район, ст-ца Веселая, ул. Чапаева, дом №57
6	1.1.6	1.1.7	111°24.1`	51.22	-	23:24:0502023:10	Российская Федерация, Краснодарский кр., Павловский район, ст-ца Веселая, ул. Чапаева, дом №55
7	1.1.7	1.1.8	111°23.0`	5.84	-	23:24:0502023:9	Россия, Краснодарский край, Павловский район, ст-ца Веселая, ул. Выхребцева, д. 4
8	1.1.8	1.1.9	123°6.1`	15.4	-	23:24:0502023:9	Россия, Краснодарский край, Павловский район, ст-ца Веселая, ул. Выхребцева, д. 4
9	1.1.9	1.1.10	123°1.7`	8.66	-	23:24:0502023:9	Россия, Краснодарский край, Павловский район, ст-ца Веселая, ул. Выхребцева, д. 4
10	1.1.10	1.1.11	122°58.7`	1.56	-	данные отсутствуют	данные отсутствуют
11	1.1.11	1.1.12	196°28.7`	18.16	-	23:24:0502023:1	Россия, Краснодарский край, Павловский район, ст-ца Веселая, ул. Войкова, дом №35
12	1.1.12	1.1.13	290°47.3`	20.4	-	23:24:0502023:28	данные отсутствуют
13	1.1.13	1.1.14	203°26.9`	12.99	-	23:24:0502023:28	данные отсутствуют
14	1.1.14	1.1.15	203°27.3`	65.12	-	23:24:0502023:28	данные отсутствуют
15	1.1.15	1.1.16	294°22.1`	6.3	-	данные отсутствуют	данные отсутствуют
16	1.1.16	1.1.1	203°52.3`	8.95	-	данные отсутствуют	данные отсутствуют
17	1.2.17	1.2.18	280°20.3`	3.01	данные отсутствуют	23:24:0000000:205(9)	данные отсутствуют
18	1.2.18	1.2.19	190°9.1`	3.01	данные отсутствуют	23:24:0000000:205(9)	данные отсутствуют
19	1.2.19	1.2.20	100°22.4`	3.0	данные отсутствуют	23:24:0000000:205(9)	данные отсутствуют
20	1.2.20	1.2.17	10°20.3`	3.01	данные отсутствуют	23:24:0000000:205(9)	данные отсутствуют

полное наименование должности	подпись	инициалы, фамилия
-------------------------------	---------	-------------------

М.П.

## Выписка из Единого государственного реестра недвижимости об объекте недвижимости

## Описание местоположения земельного участка

Земельный участок			
вид объекта недвижимости			
Лист № 1 раздела 3.2	Всего листов раздела 3.2: 1	Всего разделов: 8	Всего листов выписки: 16
26 марта 2021г. № КУВИ-002/2021-27648906			
Кадастровый номер:		23:24:0502023:29	

Сведения о характерных точках границы земельного участка				
Система координат 23.2				
Номер точки	Координаты, м		Описание закрепления на местности	Средняя квадратичная погрешность определения координат характерных точек границ земельного участка, м
	X	Y		
1	2	3	4	5
1	604436.39	2231729.65	Закрепление отсутствует	0.1
2	604436.93	2231726.69	Закрепление отсутствует	0.1
3	604433.97	2231726.16	Закрепление отсутствует	0.1
4	604433.43	2231729.11	Закрепление отсутствует	0.1
1	604436.39	2231729.65	Закрепление отсутствует	0.1
1	604389.86	2231841.31	Закрепление отсутствует	0.1
2	604436.64	2231717.06	Закрепление отсутствует	0.1
3	604536.36	2231756.34	Закрепление отсутствует	0.1
4	604520.73	2231804.35	Закрепление отсутствует	0.1
5	604522.31	2231804.91	Закрепление отсутствует	0.1
6	604512.07	2231831.38	Закрепление отсутствует	0.1
7	604493.38	2231879.07	Закрепление отсутствует	0.1
8	604491.25	2231884.51	Закрепление отсутствует	0.1
9	604482.84	2231897.41	Закрепление отсутствует	0.1
10	604478.12	2231904.67	Закрепление отсутствует	0.1
11	604477.27	2231905.98	Закрепление отсутствует	0.1
12	604459.86	2231900.83	Закрепление отсутствует	0.1
13	604467.1	2231881.76	Закрепление отсутствует	0.1
14	604455.18	2231876.59	Закрепление отсутствует	0.1
15	604395.44	2231850.67	Закрепление отсутствует	0.1
16	604398.04	2231844.93	Закрепление отсутствует	0.1
1	604389.86	2231841.31	Закрепление отсутствует	0.1

полное наименование должности	подпись	инициалы, фамилия

М.П.



Выписка из Единого государственного реестра недвижимости об объекте недвижимости  
Сведения о частях земельного участка

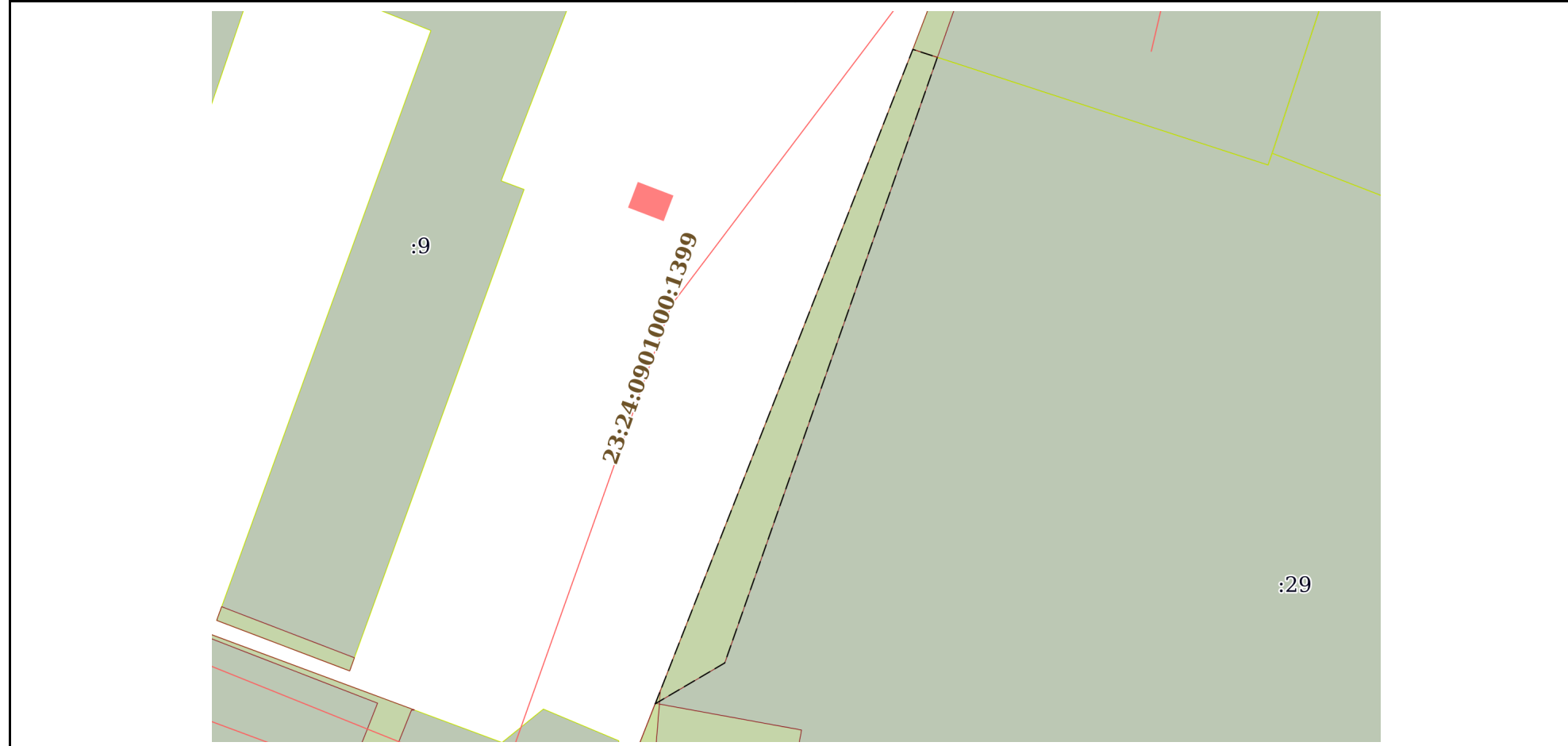
Земельный участок			
вид объекта недвижимости			

Лист № 1 раздела 4	Всего листов раздела 4: 3	Всего разделов: 8	Всего листов выписки: 16
--------------------	---------------------------	-------------------	--------------------------

26 марта 2021г. № КУВИ-002/2021-27648906

Кадастровый номер: 23:24:0502023:29

План (чертеж, схема) части земельного участка      Учетный номер части: 23:24:0502023:29/1



Масштаб 1:200      Условные обозначения:

полное наименование должности	подпись	инициалы, фамилия

М.П.

Земельный участок

вид объекта недвижимости

Лист № 2 раздела 4

Всего листов раздела 4: 3

Всего разделов: 8

Всего листов выписки: 16

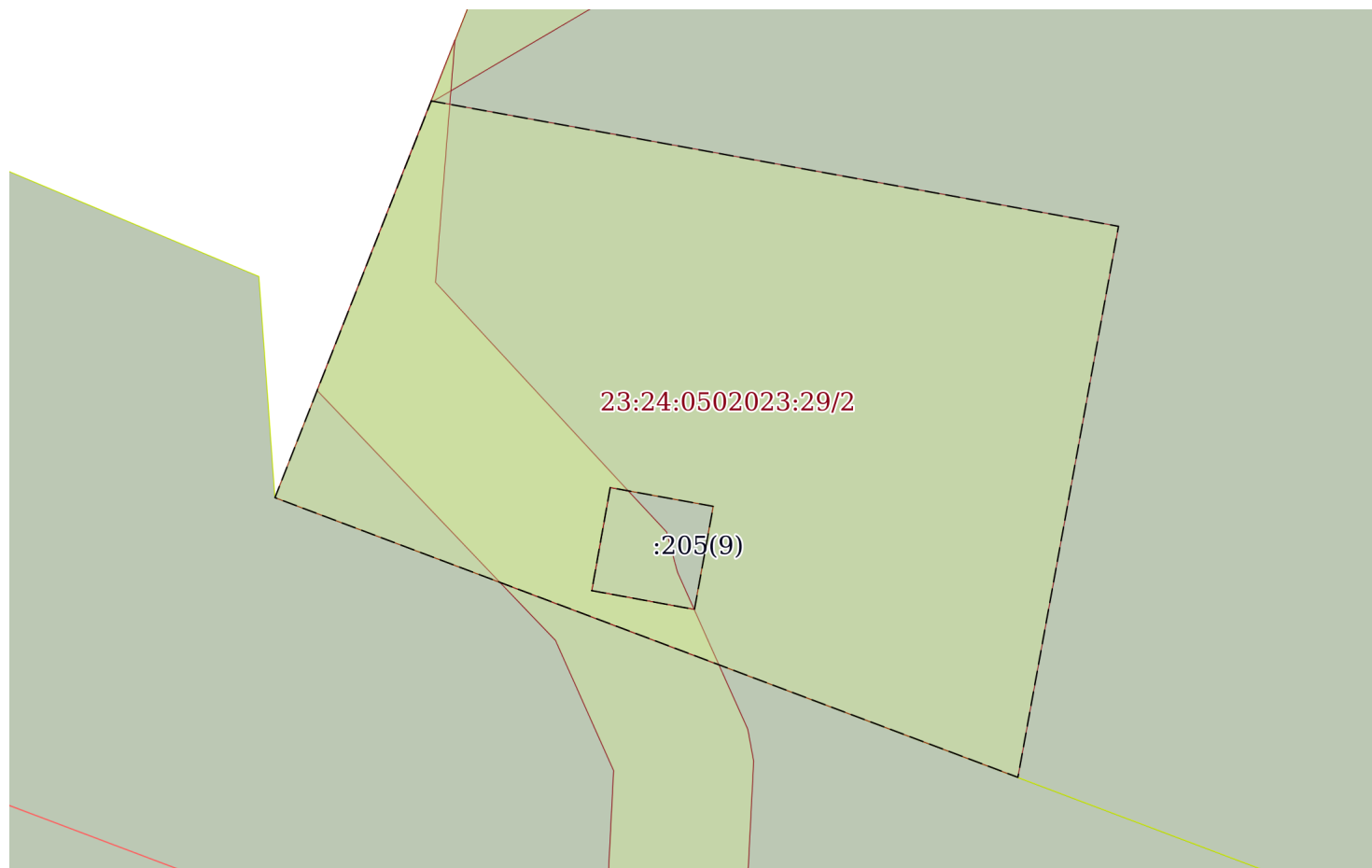
26 марта 2021г. № КУВИ-002/2021-27648906

Кадастровый номер:

23:24:0502023:29

План (чертеж, схема) части земельного участка

Учетный номер части: 23:24:0502023:29/2



Масштаб 1:50

Условные обозначения:

полное наименование должности

подпись

инициалы, фамилия

М.П.

Земельный участок

вид объекта недвижимости

Лист № 3 раздела 4

Всего листов раздела 4: 3

Всего разделов: 8

Всего листов выписки: 16

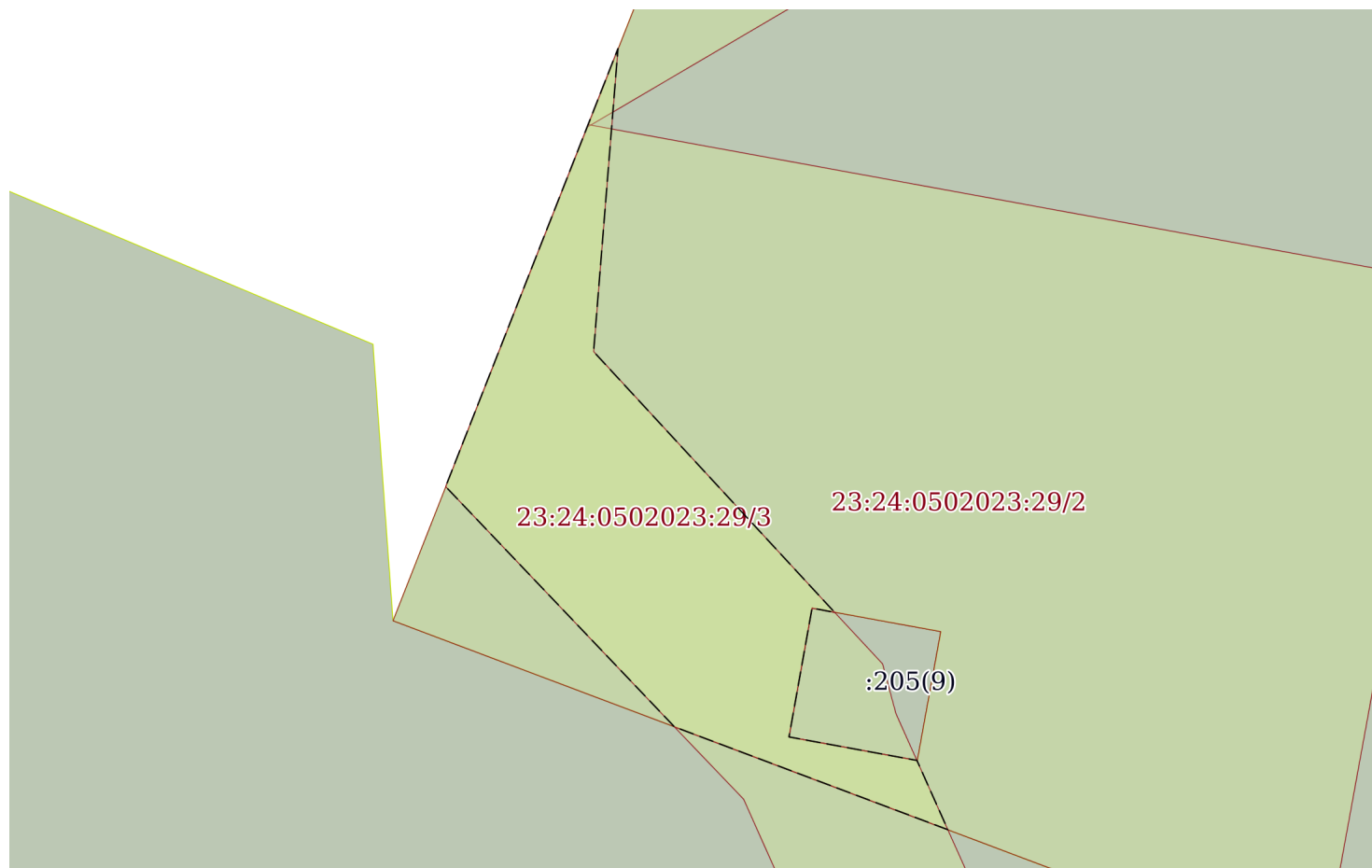
26 марта 2021г. № КУВИ-002/2021-27648906

Кадастровый номер:

23:24:0502023:29

План (чертеж, схема) части земельного участка

Учетный номер части: 23:24:0502023:29/3



Масштаб 1:40

Условные обозначения:

полное наименование должности

подпись

инициалы, фамилия

М.П.

Выписка из Единого государственного реестра недвижимости об объекте недвижимости  
Сведения о частях земельного участка

Земельный участок			
вид объекта недвижимости			

Лист № 1 раздела 4.1	Всего листов раздела 4.1: 2	Всего разделов: 8	Всего листов выписки: 16
----------------------	-----------------------------	-------------------	--------------------------

26 марта 2021г. № КУВИ-002/2021-27648906

Кадастровый номер: 23:24:0502023:29

Учетный номер части	Площадь, м2	Содержание ограничения в использовании или ограничения права на объект недвижимости или обременения объекта недвижимости
1	2	3
23:24:0502023:29/1	470	вид ограничения (обременения): ограничения прав на земельный участок, предусмотренные статьями 56, 56.1 Земельного кодекса Российской Федерации; реквизиты документа-основания: карта (план) границ охранной зоны воздушной линии электропередачи ВЛ-10 кВ В-3 от ПС 35/10 кВ "Веселая" от 12.08.2014 № 12-29/14-8980; Содержание ограничения (обременения): Постановление Правительства РФ от 24 февраля 2009 г. №160 "О порядке установления охранных зон объектов электросетевого хозяйства и особых условий использования земельных участков, расположенных в границах таких зон ". В охранных зонах запрещается осуществлять любые действия, которые могут нарушить безопасную работу объектов электросетевого хозяйства, в том числе привести их к повреждению или уничтожению, и (или) повлечь причинение вреда жизни, здоровью граждан и имуществу физических и юридических лиц, а также повлечь нанесение экологического ущерба и возникновение пожаров, в том числе: а) набрасывать на провода и опоры воздушных линий электропередачи посторонние предметы, а также подниматься на опоры воздушных линий электропередачи; б) размещать любые объекты и предметы (материалы) в пределах созданных в соответствии с требованиями нормативно - технических документов проходов и подъездов для доступа к объектам электросетевого хозяйства, а также проводить любые работы и возводить сооружения, которые могут препятствовать доступу к объектам электросетевого хозяйства, без создания необходимых для такого доступа проходов и проездов; в) находится в пределах огражденной территории и помещениях распределительных устройств и подстанций, открывать двери и люки распределительных устройств и подстанций, производить переключения и подключения в электрических сетях (указанное требование не распространяется на работников, занятых выполнением разрешенных в установленном порядке работ), разводить огонь в пределах охранных зон вводных и распределительных устройств, подстанций, воздушных линий электропередачи, а также в охранных зонах кабельных линий электропередачи; г) размещать свалки; д) производить работы ударными механизмами, сбрасывать тяжести массой свыше 5 тонн, производить сброс и слив едких и коррозионных веществ и горючесмазочных материалов (в охранных зонах подземных кабельных линий электропередачи).; Реестровый номер границы: 23.24.2.72
23:24:0502023:29/2	292	вид ограничения (обременения): ограничения прав на земельный участок, предусмотренные статьями 56, 56.1 Земельного кодекса Российской Федерации; реквизиты документа-основания: федеральный закон «О землеустройстве» от 18.06.2001 № 78-ФЗ выдан: Государственная дума РФ; Содержание ограничения (обременения): Постановление Правительства Российской Федерации от 24.02.2009г. №160 "О порядке установления охранных зон объектов электросетевого хозяйства и особых условий использования земельных участков, расположенных в границах таких зон"; Реестровый номер границы: 23.24.2.138

полное наименование должности	подпись	инициалы, фамилия
-------------------------------	---------	-------------------

М.П.

Земельный участок	
вид объекта недвижимости	
Лист № 2 раздела 4.1	Всего листов раздела 4.1: 2
Всего разделов: 8	
Всего листов выписки: 16	
26 марта 2021г. № КУВИ-002/2021-27648906	
Кадастровый номер:	23:24:0502023:29
23:24:0502023:29/ 3	54 <p>вид ограничения (обременения): ограничения прав на земельный участок, предусмотренные статьями 56, 56.1 Земельного кодекса Российской Федерации; реквизиты документа-основания: постановление Правительства РФ "О порядке установления охранных зон объектов электросетевого хозяйства и особых условий использования земельных участков, расположенных в границах таких зон" от 24.02.2009 № 160 выдан: Правительство РФ; Содержание ограничения (обременения): Охранные зоны устанавливаются вдоль воздушных линий электропередачи напряжением 0,4 кВ в виде части поверхности участка земли и воздушного пространства (на высоту соответствующую высоте опор воздушных линий электропередачи), ограниченной параллельными вертикальными плоскостями, отстоящими по обе стороны линии электропередачи от крайних проводов при не отклоненном их положении на расстоянии 2 метров.</p> <p>В охранных зонах запрещается осуществлять любые действия, которые могут нарушить безопасную работу объектов электросетевого хозяйства, в том числе привести к их повреждению или уничтожению, и (или) повлечь причинение вреда жизни, здоровью граждан и имуществу физических или юридических лиц, а также повлечь нанесение экологического ущерба и возникновение пожаров, в том числе:</p> <p>а) набрасывать на провода и опоры воздушных линий электропередачи посторонние предметы, а также подниматься на опоры воздушных линий электропередачи;</p> <p>б) размещать любые объекты и предметы (материалы) в пределах созданных в соответствии с требованиями нормативно-технических документов проходов и подъездов для доступа к объектам электросетевого хозяйства, а также проводить любые работы и возводить сооружения, которые могут препятствовать доступу к объектам электросетевого хозяйства, без создания необходимых для такого доступа проходов и подъездов;</p> <p>в) находиться в пределах огороженной территории и помещениях распределительных устройств и подстанций, открывать двери и люки распределительных устройств и подстанций, производить переключения и подключения в электрических сетях (указанное требование не распространяется на работников, занятых выполнением разрешенных в установленном порядке работ), разводить огонь в пределах охранных зон вводных и распределительных устройств, подстанций, воздушных линий электропередачи, а также в охранных зонах кабельных линий электропередачи;</p> <p>г) размещать свалки;</p> <p>д) производить работы ударными механизмами, сбрасывать тяжести массой свыше 5 тонн, производить сброс и слив едких и коррозионных веществ и горюче-смазочных материалов (в охранных зонах подземных кабельных линий электропередачи).; Реестровый номер границы: 23:24-6.1064; Вид объекта реестра границ: Зона с особыми условиями использования территории; Вид зоны по документу: Охранный зона воздушной линии электропередачи «ВЛ-0,4 КВ ОТ КТП-ВЗ-603 УЛ.ЛЕНИНА С. ВЕСЕЛАЯ L-3,8 км»; Тип зоны: Охранный зона инженерных коммуникаций; Номер: 000301379; Индекс: Краснодарский край, Павловский район, Веселовское с/п, ст. Веселая</p>

полное наименование должности	подпись	инициалы, фамилия

М.П.

Выписка из Единого государственного реестра недвижимости об объекте недвижимости  
Сведения о частях земельного участка

Земельный участок			
вид объекта недвижимости			
Лист № 1 раздела 4.2	Всего листов раздела 4.2: 3	Всего разделов: 8	Всего листов выписки: 16
26 марта 2021г. № КУВИ-002/2021-27648906			
Кадастровый номер:		23:24:0502023:29	

Сведения о характерных точках границы части (частей) земельного участка				
Учетный номер части: 23:24:0502023:29/1				
Система координат МСК 23, зона 2				
Номер точки	Координаты, м		Описание закрепления на местности	Средняя квадратичная погрешность определения координат характерных точек границ земельного участка, м
	X	Y		
1	2	3	4	5
1	604447.98	2231721.53	-	-
2	604453.49	2231730.92	-	2.5
3	604535.28	2231759.65	-	-
4	604536.36	2231756.34	Закрепление отсутствует	0.1
1	604447.98	2231721.53	-	-

полное наименование должности	подпись	инициалы, фамилия

М.П.

Земельный участок				
вид объекта недвижимости				
Лист № 2 раздела 4.2	Всего листов раздела 4.2: 3		Всего разделов: 8	Всего листов выписки: 16
26 марта 2021г. № КУВИ-002/2021-27648906				
Кадастровый номер:			23:24:0502023:29	
Сведения о характерных точках границы части (частей) земельного участка				
Учетный номер части: 23:24:0502023:29/2				
Система координат МСК 23, зона 2				
Номер точки	Координаты, м		Описание закрепления на местности	Средняя квадратичная погрешность определения координат характерных точек границ земельного участка, м
	X	Y		
1	2	3	4	5
1	604433.97	2231726.16	Закрепление отсутствует	0.1
2	604436.93	2231726.69	Закрепление отсутствует	0.1
3	604436.39	2231729.65	Закрепление отсутствует	0.1
4	604433.43	2231729.11	Закрепление отсутствует	0.1
1	604433.97	2231726.16	Закрепление отсутствует	0.1
1	604448.03	2231721.55	-	-
2	604436.64	2231717.06	Закрепление отсутствует	0.1
3	604428.61	2231738.4	-	-
4	604444.43	2231741.29	-	0.1
1	604448.03	2231721.55	-	-

полное наименование должности	подпись	инициалы, фамилия
-------------------------------	---------	-------------------

М.П.

Земельный участок				
вид объекта недвижимости				
Лист № 3 раздела 4.2	Всего листов раздела 4.2: 3		Всего разделов: 8	Всего листов выписки: 16
26 марта 2021г. № КУВИ-002/2021-27648906				
Кадастровый номер:			23:24:0502023:29	
Сведения о характерных точках границы части (частей) земельного участка				
Учетный номер части: 23:24:0502023:29/3				
Система координат				
Номер точки	Координаты, м		Описание закрепления на местности	Средняя квадратичная погрешность определения координат характерных точек границ земельного участка, м
	X	Y		
1	2	3	4	5
1	604431.84	2231729.81	-	-
2	604434.2	2231723.53	-	-
3	604439.72	2231718.27	-	-
4	604449.78	2231722.23	-	-
5	604442.82	2231721.67	-	-
6	604436.83	2231727.21	-	-
7	604436.93	2231726.69	-	-
8	604433.97	2231726.16	-	-
9	604433.43	2231729.1	-	-
1	604431.84	2231729.81	-	-

полное наименование должности	подпись	инициалы, фамилия
-------------------------------	---------	-------------------

М.П.