

ПАСПОРТ
благоустройства общественной территории по состоянию на
18 сентября 2017 года

1. Общие сведения о территории благоустройства

№ п/п	Наименование показателя	Значение показателя
1.1	Вид территории*	парк
1.2	Адрес местонахождения территории	Краснодарский край, р-н Павловский, ст-ца Веселая, ул Ленина, д 41/0
1.3	Кадастровый номер земельного участка (дворовой территории)	23:24:0502032:35
1.4	Здания, строения, сооружения, объекты жилищного фонда, расположенные в пределах территории	-
1.5	Общая площадь территории, кв. м	5287 кв.м.
1.6	Оценка уровня благоустроенности территории (благоустроенная/ не благоустроенная) **	Не благоустроенная
1.7	Численность населения, имеющего удобный пешеходный доступ к основным площадкам территории, чел.***	0

* - парк, сквер, центральная улица, площадь, набережная и т.д.

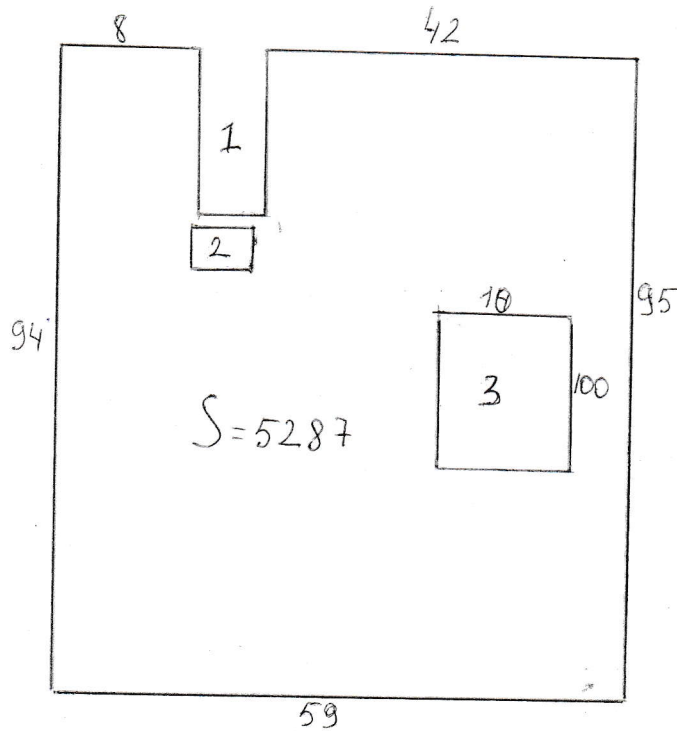
** - благоустроенной считается территория, обеспеченная твердым покрытием, позволяющим комфортное передвижение по основным пешеходным коммуникациям в любое время года и в любую погоду, освещением, игровым оборудованием для детей возрастом до пяти лет и набором необходимой мебели, озеленением, оборудованными площадками для сбора отходов.

*** - под удобным пешеходным доступом понимается возможность для пользователя площадки пройти до нее по оборудованному твердым покрытием и освещенному маршруту в течение не более чем пяти минут.

2. Характеристика благоустройства
приложение:

№ п/п	Наименование показателя	Ед. изм.	Значение показателя	Примечание
1	2	3	4	5
2.1	Требуется ремонт дорожное покрытие проезжих частей	да/нет	да	
2.2	Требуется ремонт дорожное покрытие пешеходных дорожек, тротуаров	да/нет	да	
2.3	Наличие достаточного освещения территорий	да/нет	нет	
2.4	Наличие площадок (детских, спортивных, для отдыха и т.д.)			
	- количество	ед.	2	
	- площадь	кв. м		
2.5	Наличие оборудованной контейнерной площадки (выделенная)	ед.	0	
2.6	Достаточность озеленения (газонов, кустарников, деревьев, цветочного оформления)	да/нет	нет	
2.7	Наличие достаточного количества малых архитектурных форм	да/нет	нет	
2.8	Необходимо установить:			
	- игровое оборудование	ед.	1	
	- спортивное оборудование	ед.	0	
	- светильники	ед.	0	
	- скамьи	ед.	33	
	- урны	ед.	43	
	Характеристика освещения:			
	- количество	ед.	0	
	- достаточность	ед.	0	
2.10	Наличие приспособлений для маломобильных групп населения (опорных поручней, специального оборудования на детских и спортивных площадках; спусков, пандусов для обеспечения беспрепятственного перемещения)	да/нет	нет	

Схема земельного участка территории с указанием ее размеров и границ, размещением объектов благоустройства на 1 л.



Условные обозначения

- | | |
|---|---|
| 1 | Памятник землякам, погибшим в годы Великой Отечественной войны, 1958 |
| 2 | Братская могила 24 красноармейцев, Погибших в годы гражданской войны, 1918-1920 |
| 3 | Детская игровая площадка (разновозрастная) |

Дата проведения инвентаризации: 18 сентября 2017 года

Ф.И.О., должности и подписи членов инвентаризационной комиссии:

/Заместитель главы

Веселовского сельского поселения Павловского района
(организация, должность)

(подпись)

С.В. Мороз
(Ф.И.О.)

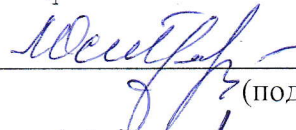
/Специалист 1 категории

администрации Веселовского сельского поселения
Павловского района
(организация, должность)

(подпись)

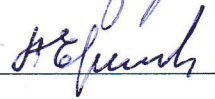
Н.А. Серикова/
(Ф.И.О.)

/Председатель ТОС "Восточное"
(организация, должность)



Л.И. Остроух /
(Ф.И.О.)

/Председатель ТОС «Западное»
(организация, должность)



(подпись)

А.П. Ерещенко /
(Ф.И.О.)

/Руководитель местного отделения общества инвалидов
(организация, должность)



(подпись)

Т.Д. Шостенко /
(Ф.И.О.)

Депутат Совета Веселовского сельского поселения,

Член комиссии по социальной политике,

Делам молодежи, охране здоровья,

Образованию, культуре и спорту

(организация; должность)



(подпись)

Л.Н. Коваль /
(Ф.И.О.)